



BERGEN
KOMMUNE

PLANINFORMASJON

Byrådsavdeling for klima, miljø og byutvikling

Plan- og bygningsetaten

Planinformasjon for gnr/bnr 189/60/0/0

Utlistet 30. juli 2024

Om rapporten

Opplysningene er fremkommet etter en teknisk analyse av kartdataene der eiendommens utstrekning er sammenholdt med ulike arealplaners utstrekning (omkretser). Følgende plannivåer er testet:

- Gjeldende kommuneplans arealdel inkl. kommunedelplaner og kommunedelplaner under arbeid
- Reguleringsplaner i vertikalnivå 'under grunnen', 'på grunnen', 'over grunnen' og 'på bunnen'
- Reguleringsplaner under arbeid

I den grad vektoriserte (geometriske) arealformålsflater, hensynsoner, båndlegginger og restriksjoner eksisterer blant kartdataene er også disse testet og kvantifisert på eiendommen.

I tillegg til overnevnte testes eiendommens beliggenhet i forhold til noen aktuelle planrelaterte temaer som område for midlertidig tiltaksforbud og ulike typer støysoner. Videre testes også forekomster av gjeldende planer og planer under arbeid, samt godkjente tiltak (byggesaker) som ligger nærmere enn 100 meter fra eiendommens yttergrenser.

Mer informasjon om angitte planer som berører eiendommen kan hentes i Bergen kommunes [digitale planregister](#).

Informasjon om plan- og byggesaker knyttet til eiendommen er tilgjengelig i kommunens nettbaserte [saksinnsynsløsning](#).

For øvrig er det lagt hyperkoblinger på arealplan-id'er (plannumre) og saksnumre for med dette kunne foreta direkteoppslag i nevnte informasjonssystemer.

Forklaring plantype

- 20 - Kommuneplanens arealdel
- 21 - Kommunedelplan
- 22 - Mindre endring av kommune(del)plan
- 30 - Eldre reguleringsplan
- 31 - Mindre reguleringsendring
- 32 - Bebyggelsesplan iht. reguleringsplan (PBL 1985)
- 33 - Bebyggelsesplan iht. kommuneplanens arealdel (PBL 1985)
- 34 - Områderegulering
- 35 - Detaljregulering

Forklaring planstatus

- 0 - Kun opprettet sak (foreløpig ikke annonsert)
- 1 - Planlegging igangsatt
- 2 - Planforslag
- 3 - Endelig vedtatt arealplan
- 4 - Opphevet
- 5 - Utgått/erstattet
- 6 - Vedtatt plan med utsatt rettsvirkning
- 8 - Overstyrt
- 9 - Avvist
- 10 - Uaktuell/trukket

Påliteligheten av analyseresultatene henger nøye sammen med eiendommens oppmålingskvalitet. Av denne grunn er utvalgt matrikkelinformasjon om eiendommen oppgitt innledningsvis. Legg her spesielt merke til *arealkvalitet* og eventuelle *arealmerknader* knyttet til eiendomsteig(ene). Mer informasjon om eiendommen i Kartverkets innsynsløsning [Se eiendom](#).

I tilfelle matrikkelenheten er part i et jordsameie (brukssameie) med andre matrikkelenheter eller matrikkelenheten har felles teig med annen matrikkelenhet, inngår arealet av felles teig(er) i analysen. Dersom matrikkelenheten er registrert som eier av del av annen matrikkelenhet (ikke jordsameie/brukssameie), inngår imidlertid ikke arealet av teig(er) til det registrerte realsameiet i beregningen.

Eiendommens teiger beskrevet i Matrikkelen

Teigid	Type	Snr	Hovedteig	Beregnet areal	Arealkvalitet	Arealmerknad	Inngår i rapporten
261669553	Grunneiendom	0	Ja	685,2 m ²	Sikker	-	Ja

Dekningsgrad refereres her til prosentvis geometrisk dekning av eiendommen. I enkelte tilfeller vil også arealplaner som kun tangerer eiendommen vises i utlisteringen.

Reguleringsplaner på grunnen

PlanID	Plantype	Plannavn	Status	Ikrafttrådt	Saksnr	Dekningsgrad
--------	----------	----------	--------	-------------	--------	--------------

PlanID	Plantype	Plannavn	Status	Ikrafttrådt	Saksnr	Dekningsgrad
9230000	30	ÅSANE. GNR 189, ÅSANE HAGESENTER OG OMRÅDE SMÅINDUSTRI	3 - Endelig vedtatt arealplan	30.09.1991	190040088	1,3 %

Reguleringsformål (Reguleringsplaner på grunnen)

PlanID	Reguleringsformål	Dekningsgrad
9230000	611 - Parkbelte i industriområde	1,3 %

Planendringer relatert/muligens relatert aktuell eiendom

Ingen planendringer er markert innenfor - eller i umiddelbar nærhet til den aktuelle eiendommen. Sjekk likevel kartet og planarkivsystem for punktrepresenterte planendringer.

Kommuneplan

PlanID	Plannavn	Ikrafttrådt	Dekningsgrad
65270000	KOMMUNEPLANENS AREALDEL 2018	19.06.2019	100,0 %

Arealformål i kommuneplanen

PlanID	Arealstatus	Arealformål	Beskrivele	Områdenavn	Dekningsgrad
65270000	1 - Nåværende	1130 - Sentrumsformål	Byfortettingssone	BY	100,0 %

Hensynssoner Faresone i kommuneplanen

PlanID	Hensynssonetype	Hensynssonenavn	Beskrivele	Dekningsgrad
65270000	KpFareSone	H390_2	Luftkvalitet - gul sone	100,0 %

Hensynssoner Gul støy i kommuneplanen

PlanID	Hensynssonetype	Hensynssonenavn	Beskrivele	Dekningsgrad
65270000	KpStøySone	H220_3	Vei støy - gul sone	20,5 %

Hensynssoner Rød støy i kommuneplanen

PlanID	Hensynssonetype	Hensynssonenavn	Beskrivele	Dekningsgrad
65270000	KpStøySone	H210_3	Vei støy - Rød sone	79,5 %

Temakart blågrønne strukturer

[Temakart sammenhengende blågrønne strukturer](#)

Kommunedelplan(er)

PlanID	Plannavn	Status	Ikrafttrådt	Dekningsgrad
9930000	ÅSANE. KDP ÅSANE SENTRALE DELER	3 - Endelig vedtatt arealplan	18.09.2006	< 0,1 % (0,0 m ²)

Arealformål i kommunedelplan

PlanID	Arealstatus	Arealformål	Dekningsgrad
9930000	1 - Nåværende	130 - Erverv	< 0,1 % (0,0 m ²)

Kommunedelplaner under arbeid

PlanID	Plantype	Plannavn	Saksnr	Dekningsgrad
66290000	21	ÅSANE. STRATEGISK PLANPROGRAM FOR ÅSANE SENTRALE DELER	202220546	100,0 %

Planer i nærheten av eiendommen

PlanID	Plantype	Plannavn	Planstatus	Saksnr
50700100	30	ÅSANE. RV 14 STAMSKARET - ROLLANDSVEGEN, TRAFIKKANERING/OPPRUSTNING	3	-
5050000	30	ÅSANE. NORDRE INNFARTSÅRE, PARSELL EIDSVÅG - VÅGSBOTN	3	-
5050100	30	ÅSANE. NORDRE INNFARTSÅRE, KRYSS MIDTBYGDA	3	190511585
65830000	34	ÅSANE. BYBANEN FRA SENTRUM TIL ÅSANE, DELSTREKNING 4, TERTNESKRYSET-VÅGSBOTN	3	202220564

PlanID	Plantype	Plannavn	Planstatus	Saksnr
9230003	31	ÅSANE. GNR 189, ULSÆTER, UTVIDELSE AV INDUSTRIAREAL	3	190430812

Godkjente tiltak i nærheten av eiendommen

Eiendom	Bygningsnr	Endring	Bygningstype	Status	Dato	Saksnr
189/11	139675959-1	Tilbygg	Enebolig	Igangsettningstillatelse	03.02.2023	202228239

Andre opplysninger

Hele eller deler av eiendommen antas å være berørt av støy fra veitrafikk over grenseverdier gitt av statlige myndigheter og i kommuneplanens bestemmelser. Antakelsen er basert på overordnede støyberegninger. Dette vil kunne få betydning for behandlingen av plan- og byggesaker som omfatter den aktuelle eiendommen, blant annet medføre utredningsplikt for tiltakshaver/forslagstiller og eventuelt krav om avbøtende tiltak.

Skrevet ut 30. juli 2024



Planinformasjon

Opplysningene er gitt etter de dokumenter som finnes i vårt arkiv med direkte betydning for eiendommen og gir ingen garanti med hensyn til fremtidige planer.

Denne informasjonen ikke er uttømmende, og at det gjøres oppmerksom på at det kan være feil i datagrunnlaget.

Noen plankart har også en dårlig oppløsning og er av eldre kvalitet og inneholder heller ikke tegnforklaring til fargebruken. For å unngå feiltolkning bør det for nærmere oppklaring tas kontakt med seksjon for arealinformasjon ved Plan- og bygningsetaten.

Plannivåene

De etterfølgende plannivåene vedtas av Bergen bystyre, kun reguleringsplan gir rettsvirkning til ekspropriasjon, med virkning i 10 år regnet fra kunngjøring av bystyrets vedtak.

Kommuneplan

Kommuneplanens arealdel er et virkemiddel for å sikre at arealbruken i kommunen bidrar til å nå de mål som blir vedtatt for kommunens utvikling. Arealdelen brukes for å vise områder der kommunen ønsker en spesiell planinnsats på kommunedelplan- og detaljplannivå, og til å illustrere arealer som er viktige å forvalte på bestemte måter.

Arealdelen inngår i kommuneplanens langsiktige del. Den skal ta utgangspunkt i kommuneplanens overordnede retningslinjer for den fysiske, økonomiske, sosiale og kulturelle utviklingen i kommunen. Arealdelen skal samtidig legges til grunn for og sikre gjennomføringen av de nasjonale og regionale retningslinjene for arealpolitikken.

Kommuneplanens arealdel er rettslige bindende for alle arbeid og tiltak som omfattes av Plan- og bygningsloven. Det betyr at grunneiere, rettighetshavere og myndighetene er juridisk bundet av planen. Kommuneplanen skal opp til kommunestyret til vurdering i gjennomsnitt hvert fjerde år. Kommuneplanens arealdel 2018 - 2030, KPA 2018. Arealplan-ID 65270000 ble vedtatt i Bergen bystyre onsdag 19.juni 2019.

Les mer her:

<https://www.bergen.kommune.no/politikk/bystyret/bystyret-2015-2019/7014/7018/article-162001>

Kommunedelplan

Kommunedelplanene er en del av kommuneplanens arealdel, men kan for eksempel være en mer detaljert utdyping for et geografisk område som tettsted, kystsonen eller et bestemt tema med tilhørende kartdel med bestemmelser. En kommunedelplans arealdel har formelt samme innhold, behandlingsform og rettsvirkning som en kommuneplan.

I likhet med arealdelen for hele kommunen består den geografiske kommunedelplanen av kart og bestemmelser med tilhørende planbeskrivelse.

Reguleringsplan

Hensikten med reguleringsplan, er å fastsette mer i detalj hvordan grunnen innenfor planens begrensingslinje skal nyttes eller vernes. Reguleringsplan er også i mange tilfeller nødvendig rettsgrunnlag for gjennomføring av tiltak og utbygging, herunder ved eventuell ekspropriasjon. Reguleringsplan består av ett eller flere kart med eventuelle tilhørende bestemmelser. Planen kan inneholde ett eller flere hoved- og/eller underformål, hver for seg eller i kombinasjon, eventuelt i rekkefølge.

Planen gjelder på ubestemt tid inntil den blir endret eller opphevet. Imidlertid kan ny arealdel til kommuneplan sette rettsvirkningene av reguleringsplanen helt eller delvis til side. En reguleringsplan vil virke fremover i tid slik at den bare fanger opp nye tiltak og ny/endret bruk av arealer.



BERGEN
KOMMUNE

Reguleringsplan på grunnen - oversikt

Byrådsavdeling for klima, miljø og byutvikling
Plan- og bygningssetaten
Målestokk: 1:1000 Gnr/Bnr/Fnr: 189/60/0/0
Dato: 30.07.2024 Adresse: Åsamyrane 60

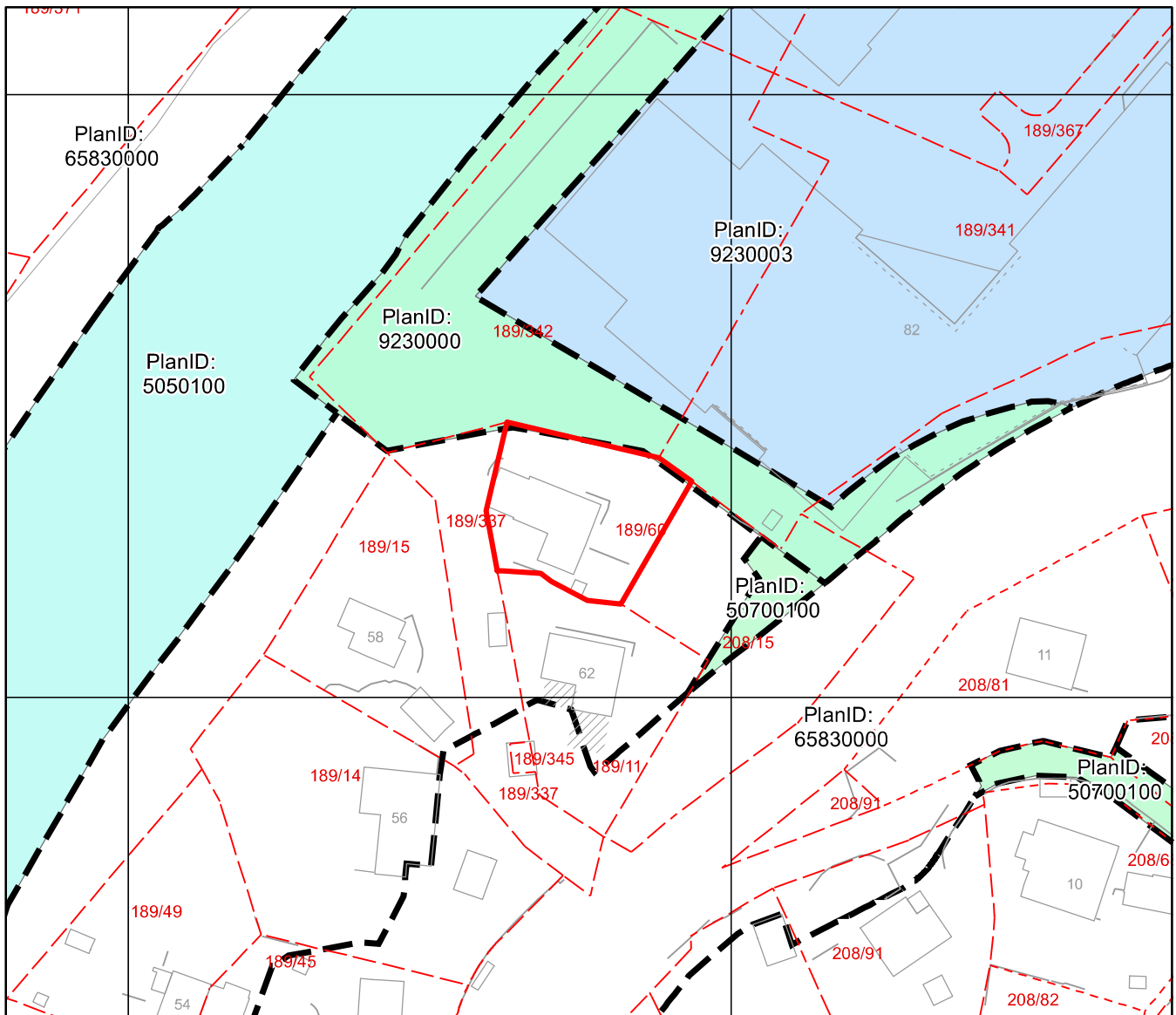


Dette kartet gir en oversikt over planområdene til de reguleringsplanene som berører eiendommen på grunnen. Mer detaljert informasjon om den enkelte plan finner du på de neste sidene i denne rapporten. Kartene viser status ved produksjonsdato. For fullstendig, og oppdatert, oversikt over gjeldene plansituasjon søk på eiendommen i vårt planregister <https://www.arealplaner.no/bergen4601>

Følgende reguleringsplaner på grunnen berører eiendommen:
9230000

OBS! En eller flere reguleringsendringer berører planen. Se planrapport for utfyllende informasjon

Eiendomsmarkering





Reguleringsplan på grunnen



Byrådsavdeling for klima, miljø og byutvikling

Plan- og bygningsetaten

Målestokk: 1:1000

Dato: 30.07.2024

Gnr/Bnr/Fnr: 189/60/0/0

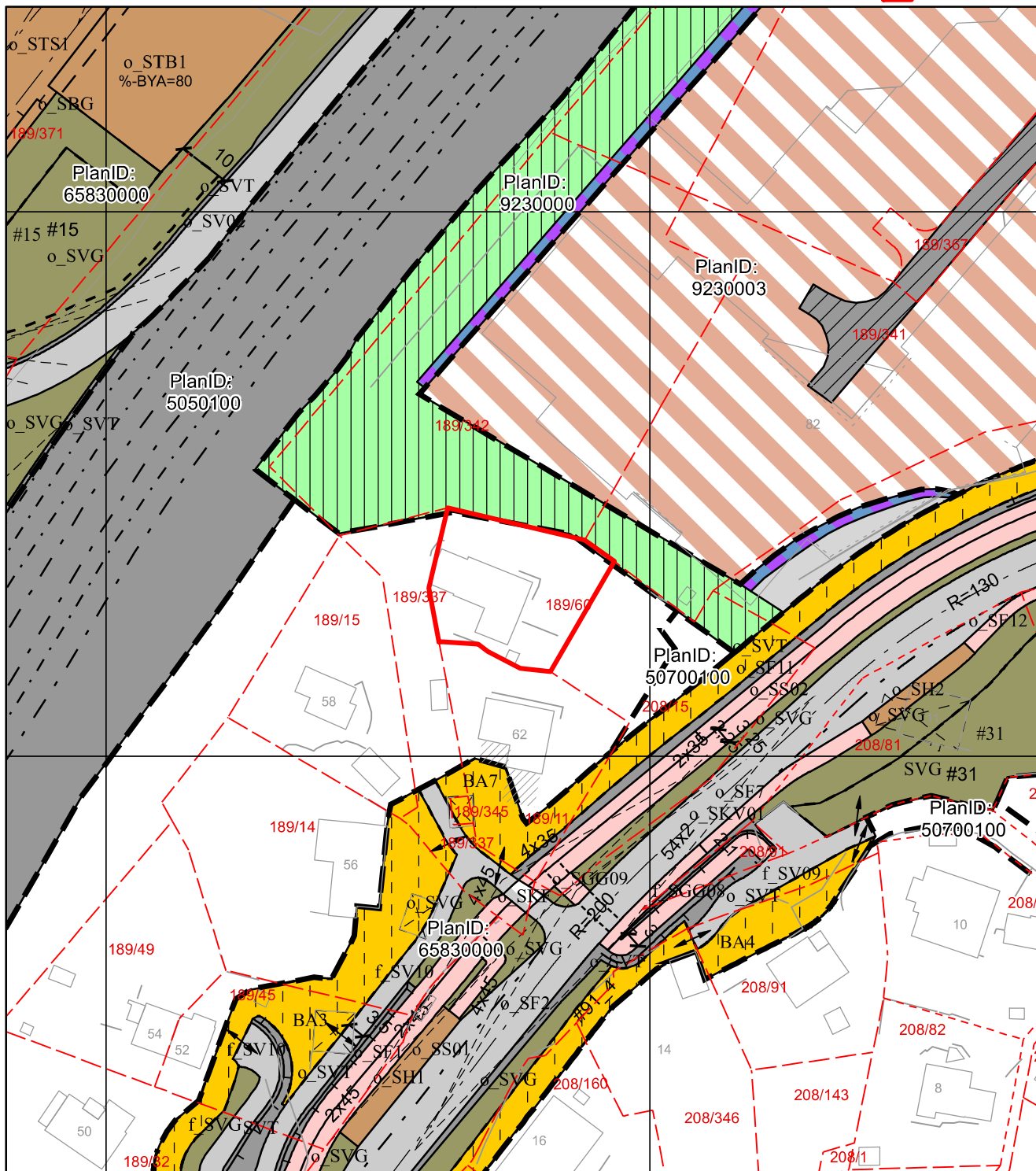
Adresse: Åsamyrane 60

**BERGEN
KOMMUNE**

OBS! En eller flere reguleringsendringer berører planen. Se planrapport for utfyllende informasjon

For fullstendig oversikt over gjeldende plansituasjon, se <https://www.arealplaner.no/bergen4601>

Eiendomsmarkering



Tegnforklaring for reguleringsplan på grunnen

Punktmarkeringer

←→ 1242 - Avkjørsel

Juridisklinje

↙ ↘ 1211 - Byggegrense

↗ ↘ 1215 - Bebyggelse som forutsettes fjernet

↗ ↘ 1221 - Regulert senterlinje

↙ ↘ 1222 - Frisiktlinjje

↙ ↘ 1223 - Regulert kant kjørebane

↙ ↘ 1224 - Regulert kjørebane

⋯ 1226 - Regulert fotgjengerfelt

↗ ↘ 1228 - Regulert støttemur

↗ ↘ 1259 - Måle- og avstandslinje

Bestemmelsegrense

↗ ↘ Avgrensning skriftlig bestemmelse

Midlertidig bygg og anlegg grense

↗ ↘ Midlertidig bygg og anlegg grense

Bestemmelseområde

Andre bestemmelseshjemler

Plangrense

↙ ↘ Reguleringsplanomriss

Formålsgrense

↗ ↘ Reguleringsplan formålsgrense

Reguleringsformål §25 eldre PBL

■ Kjørevei

■ Annen veggrunn

■ Parkbelte i industristrøk

■ Felles avkjørsel

■ Kontor / Industri

■ Annet kombinert formål

Arealformål PBL §12-5

Bebyggelse og anlegg (Pbl 12-5 nr. 1)

■ 1001 - Bebyggelse og anlegg

Samferdselsanlegg og teknisk infrastruktur (Pbl 12-5 nr. 2)

■ 2010 - Veg

■ 2011 - Kjøreveg

■ 2012 - Gate med fortau

■ 2016 - Gangveg, -areal, gågate

■ 2017 - Sykkelveg, -felt

■ 2018 - Annen veggrunn, tekn. anl.

■ 2019 - Annen veggrunn, grøntareal

■ 2022 - Trase - Sporvei, forstadsbane

■ 2027 - Tekniske bygg, konstr

■ 2028 - Annen banegrund, tekn. anl.

■ 2029 - Annen banegrund, grøntar.

■ 2073 - Kollektivholdeplass

■ 2800 - Komb. formål samf.anl. - teknisk infrastr.tras.



BERGEN
KOMMUNE


Kommuneplanens arealdel

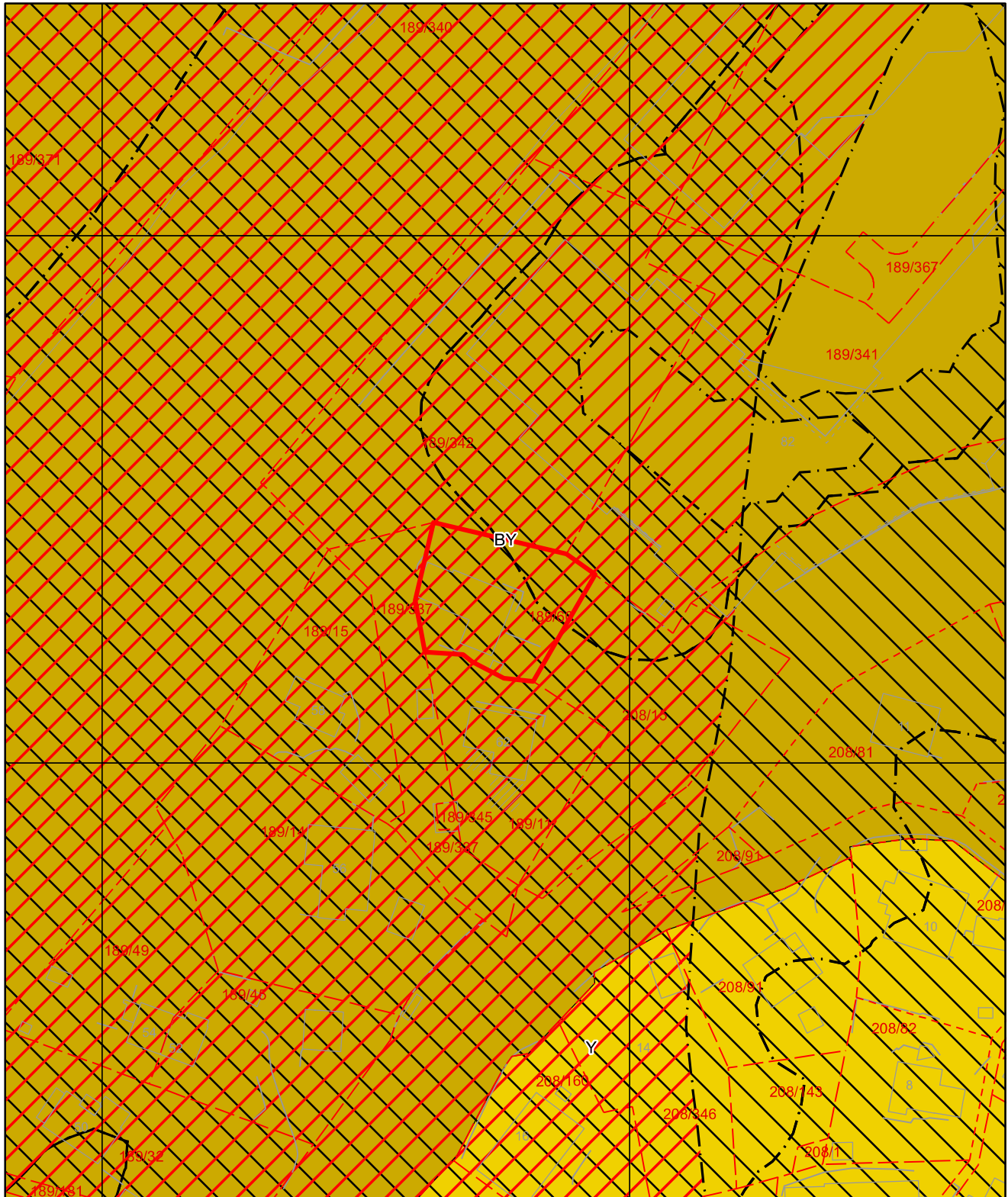
Byrådsavdeling for klima, miljø og byutvikling
Plan- og bygningsetaten
Målestokk: 1:1000
Dato: 30.07.2024

Arealplan-ID: 65270000
Gnr/Bnr/Fnr: 189/60/0/0
Adresse: Åsamyrane 60









For fullstendig oversikt over gjeldende plansituasjon, se <https://www.arealplaner.no/bergen4601>

 Eiendomsmarkering (1)



Tegnforklaring for kommuneplan

	Arealformålgrense	KPA2018 Arealformål
	Faresone	 Byfortettingssone
	Støysone gul	 Ytre fortettingssone
	Støysone rød	



Tegnforklaring for kommunedelplan

 Kommunedelplangrense **KDP Arealbruk-PBL1985**

 Samleveg  Erverv (N)

 Hovedveg, fremtidig  Industri (N)

 Hovedveg  Vegareal (N)

 Arealformålgrense  Vegareal (F)

 Terminal (N)